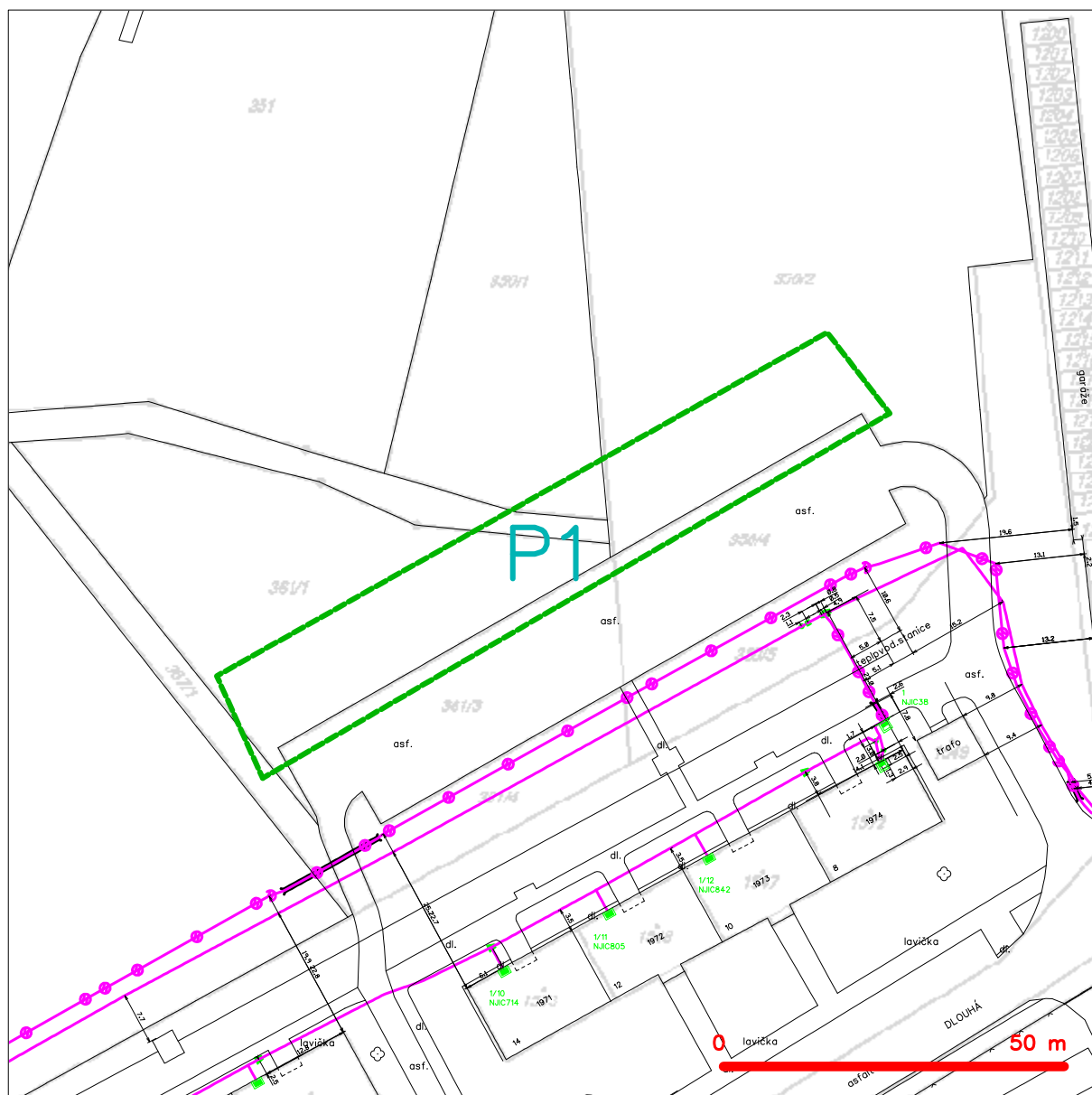















## SITUAČNÍ VÝKRES - ZÁJMOVÉ ÚZEMÍ



## LEGENDA

- |   |  |
|---|--|
|  | hranice zájmového území k vyjádření  |
|  | NV přípojka, území s NV přípojkou ČETIN  |
|  | zaměřený průběh metalického kabelu   |
|  | zaměřený průběh optického kabelu, HDPE trubky nebo souběh optického a metalického kabelu   |
|  | nezaměřený průběh metalického kabelu   |
|  | podzemní síť cizí  |
|  | nezaměřený průběh optického kabelu, HDPE trubky nebo souběh optického a metalického kabelu |
|  | radiové sítě, ochranné pásmo radiové sítě  |
|  | podzemní síť   |
|  | neprovozované sítě   |
|  | podzemní síť cizí  |
|  | sítě s NV  |
|  | kolektor, kabelovod  |

CETIN a.s.  
Českomoravská 2510/19, Libeň  
190 00 Praha 9  
DIČ: CZ04084063

102